Pik = 0+215,35
Skala 1:100/100

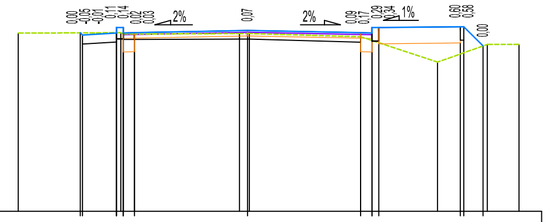

P.P. = 181,00

RZĘDNE PROJ.	195,50 195,50 195,50 195,50 195,50 195,50 195,50 195,50 195,50 195,50 195,50 195,50	195,50 195,50 195,50 195,50	195,50 195,50 195,50 195,50 195,50 195,50 195,50 195,50 195,50 195,50 195,50 195,50	195,50 195,50 195,50 195,50 195,50 195,50 195,50 195,50 195,50 195,50 195,50 195,50	195,50 195,50 195,50 195,50 195,50 195,50 195,50 195,50 195,50 195,50 195,50 195,50	195,50 195,50 195,50 195,50 195,50 195,50 195,50 195,50 195,50 195,50 195,50 195,50
RZĘDNE KONS.	194,91 194,91 194,91 194,91 194,91 194,91 194,91 194,91 194,91 194,91 194,91 194,91	194,88 194,88 194,88 194,88	194,93 194,93 194,93 194,93 194,93 194,93 194,93 194,93 194,93 194,93 194,93 194,93	194,72 194,72 194,72 194,72 194,72 194,72 194,72 194,72 194,72 194,72 194,72 194,72
RZĘDNE TEREN	195,34	195,54 195,54 195,54 195,54 195,54 195,54 195,54 195,54 195,54 195,54 195,54 195,54	195,53 195,53 195,53 195,53 195,53 195,53 195,53 195,53 195,53 195,53 195,53 195,53	194,66 194,66 194,66 194,66	194,30	194,66 194,66 194,66 194,66
ODLEGŁOŚCI	-5,07	-3,70 -3,50 -3,30 -3,09 -2,89 -2,69 -2,49 -2,29 -2,09 -1,89 -1,69 -1,49	-1,29 -1,09 -0,89 -0,69 -0,49 -0,29 -0,09	2,50 2,70 2,90 3,20	4,20	4,70 4,70 5,20 5,50	6,00

Pik = 0+245,00
Skala 1:100/100

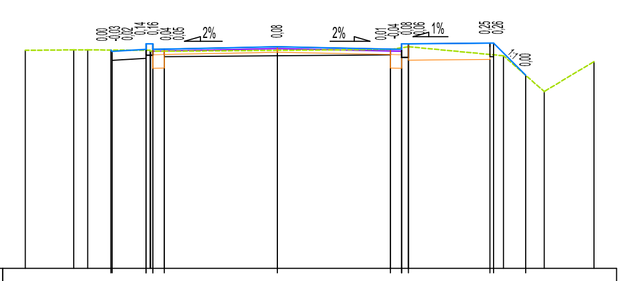

P.P. = 180,00

RZĘDNE PROJ.	195,50 195,50 195,50 195,50 195,50 195,50 195,50 195,50 195,50 195,50 195,50 195,50	195,50 195,50	195,50 195,50 195,50 195,50 195,50 195,50 195,50 195,50 195,50 195,50 195,50 195,50	195,50 195,50 195,50 195,50 195,50 195,50 195,50 195,50 195,50 195,50 195,50 195,50	194,72
RZĘDNE KONS.	194,71 194,71 194,71 194,71 194,71 194,71 194,71 194,71 194,71 194,71 194,71 194,71	194,79 194,79	194,73 194,73 194,73 194,73 194,73 194,73 194,73 194,73 194,73 194,73 194,73 194,73	194,69 194,69 194,69 194,69 194,69 194,69 194,69 194,69 194,69 194,69 194,69 194,69	
RZĘDNE TEREN	194,62 194,60 194,60	194,62 194,62 194,62 194,62 194,62 194,62 194,62 194,62 194,62 194,62 194,62 194,62	194,62	194,64 194,66	194,70	193,91	194,57
ODLEGŁOŚCI	-5,29	-4,49 -4,29 -3,89 -3,69 -3,49 -3,29 -3,09 -2,89 -2,69 -2,49 -2,29 -2,09	-1,89 -1,69 -1,49 -1,29 -1,09 -0,89 -0,69	0,00	2,50 2,70 2,90	4,70 4,70 5,20 5,50	6,00	7,00

Pik = 0+276,00
Skala 1:100/100

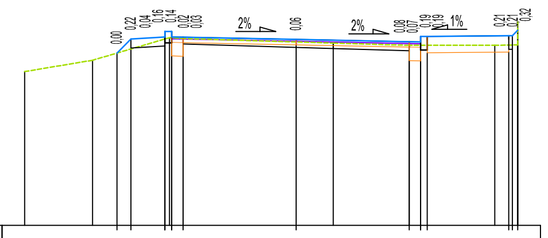

P.P. = 181,00

RZĘDNE PROJ.	195,50 195,50 195,50 195,50 195,50 195,50 195,50 195,50 195,50 195,50 195,50 195,50	195,50 195,50	195,50 195,50 195,50 195,50 195,50 195,50 195,50 195,50 195,50 195,50 195,50 195,50	195,50 195,50 195,50 195,50 195,50 195,50 195,50 195,50 195,50 195,50 195,50 195,50	195,50 195,50 195,50 195,50 195,50 195,50 195,50 195,50 195,50 195,50 195,50 195,50
RZĘDNE KONS.	194,74 194,74 194,74 194,74 194,74 194,74 194,74 194,74 194,74 194,74 194,74 194,74	194,99 194,99	194,74 194,74 194,74 194,74 194,74 194,74 194,74 194,74 194,74 194,74 194,74 194,74	194,63 194,63 194,63 194,63 194,63 194,63 194,63 194,63 194,63 194,63 194,63 194,63
RZĘDNE TEREN	194,40	194,45	195,15 195,13 195,09	195,03	194,98	195,90 195,90 195,90 195,90 195,90 195,90 195,90 195,90 195,90 195,90 195,90 195,90	195,95
ODLEGŁOŚCI	-4,00	-4,20	-3,90 -3,80 -3,70 -3,60 -3,50 -3,40 -3,30 -3,20 -3,10 -3,00 -2,90 -2,80	0,00	0,20	2,50 2,70 2,90 3,20	4,70 4,70 5,20 5,50	6,00

Pik = 0+290,00
Skala 1:100/100

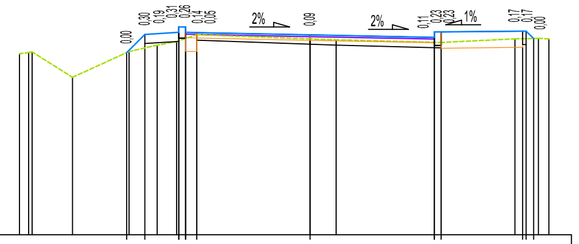

P.P. = 181,00

RZĘDNE PROJ.	195,50 195,50 195,50 195,50 195,50 195,50 195,50 195,50 195,50 195,50 195,50 195,50	195,50 195,50	195,50 195,50 195,50 195,50 195,50 195,50 195,50 195,50 195,50 195,50 195,50 195,50	195,50 195,50 195,50 195,50 195,50 195,50 195,50 195,50 195,50 195,50 195,50 195,50	195,50 195,50 195,50 195,50 195,50 195,50 195,50 195,50 195,50 195,50 195,50 195,50
RZĘDNE KONS.	194,94 194,94 194,94 194,94 194,94 194,94 194,94 194,94 194,94 194,94 194,94 194,94	195,03 195,03	194,94 194,94 194,94 194,94 194,94 194,94 194,94 194,94 194,94 194,94 194,94 194,94	195,03 195,03	194,94 194,94 194,94 194,94 194,94 194,94 194,94 194,94 194,94 194,94 194,94 194,94	195,03 195,03
RZĘDNE TEREN	195,03 195,03 195,04	194,98	195,05 195,05 195,19 195,17 195,42	195,33 195,31	195,25	195,33 195,34 195,35 195,33
ODLEGŁOŚCI	-4,42 -4,22 -4,02	-3,25	-1,15 -1,05 -0,95 -0,85 -0,75 -0,65 -0,55 -0,45 -0,35 -0,25 -0,15 -0,05	0,00	0,20	2,15 2,35 2,55	4,50 4,70 4,90 5,10 5,30

Pik = 0+305,00
Skala 1:100/100

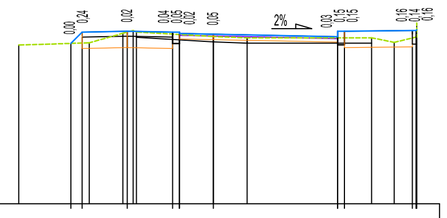

P.P. = 182,00

RZĘDNE PROJ.	195,75 195,75 195,75 195,75	196,02	195,79 195,79 195,79 195,79 195,79 195,79 195,79	196,15	195,70 195,70 195,70 195,70 195,70 195,70 195,70	195,93 195,93 195,93 195,93
RZĘDNE KONS.	195,13	195,46	195,43 195,43 195,43 195,43 195,43 195,43 195,43	195,59	195,59 195,59 195,59 195,59 195,59 195,59 195,59	195,57 195,57 195,57 195,57
RZĘDNE TEREN	195,51	195,56	195,77 195,77 195,77 195,77 195,77 195,77 195,77	195,79	195,67	195,67 195,67 195,67 195,67
ODLEGŁOŚCI	-4,00	-3,15 -2,95 -2,74 -2,55 -2,35 -2,15 -1,95 -1,75 -1,55 -1,35 -1,15 -0,95	-0,75 -0,55 -0,35 -0,15	0,00	0,15	2,15 2,50	3,50 4,00 4,50 4,50

Pik = 0+332,50
Skala 1:100/100

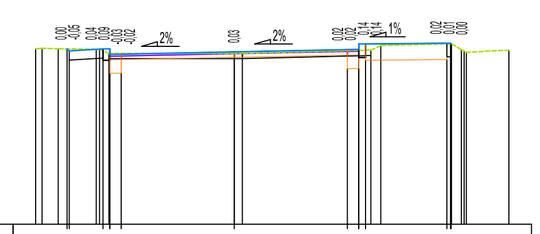

P.P. = 183,00

RZĘDNE PROJ.	196,88 196,88 196,88 196,88 196,88 196,88 196,88 196,88 196,88 196,88 196,88 196,88	196,81	196,86 196,86 196,86 196,86 196,86 196,86 196,86 196,86 196,86 196,86 196,86 196,86	197,10 197,10 197,10 197,10	196,83 196,83 196,83 196,83
RZĘDNE KONS.	196,62 196,62 196,62 196,62 196,62 196,62 196,62 196,62 196,62 196,62 196,62 196,62	196,89	196,74 196,74 196,74 196,74 196,74 196,74 196,74 196,74 196,74 196,74 196,74 196,74	196,74 196,74 196,74 196,74 196,74 196,74 196,74 196,74 196,74 196,74 196,74 196,74	
RZĘDNE TEREN	196,83 196,83 196,83 196,83 196,83 196,83 196,83 196,83 196,83 196,83 196,83 196,83	196,83 196,83	196,83 196,83	196,83 196,83	196,83 196,83 196,83 196,83 196,83 196,83 196,83 196,83 196,83 196,83 196,83 196,83	196,95
ODLEGŁOŚCI	-4,70 -4,50 -4,30 -4,10 -3,90 -3,70 -3,50 -3,30 -3,10 -2,90 -2,70 -2,50	0,00 0,10	2,50 2,70 2,90 3,20 3,40 3,60	4,70 4,70 4,90 5,10	5,30	6,07

Uwaga. Przekroje normalne otrzymane z pomiaru geodezyjnego oraz wykonane za pomocą numerycznego modelu terenu.
Projektowany przekrój należy każdorazowo sprawdzać ze stanem istniejącym na etapie budowy.
Dopuszcza się zmiany w konkretnym przekroju po szczegółowej inwentaryzacji geodezyjnej oraz usyskania korzystnych rozwiązań w zakresie odwodnienia i powiązania z terenem istniejącym. Wymiary, szer.poszerzenia zmienna dostosować do jezdni istn.

DROGTOM
ul. JESIONOWA 15 LOK.8 45-409 Opole tel. 608 498 304
e-mail: drogtom@o2.pl www.drogtom.com.pl

NAZWA ZADANIA **ROZBUDOWA DROGI POWIATOWEJ NR 1717 O W ZAKRESIE BUDOWY DROGI DLA PIESZYCH W M.SZYDŁÓW**

TYTUL RYSUNKU PROFIL NORMALNE 2

INWESTOR ZDP OPOLE

LOKALIZACJA SZYDŁÓW - DROGA POWIATOWA NR 1717 O

	NAZWISKO	PODPIS
PROJEKTANT branża drogowa	mgr inż. Tomasz Sokulski upr. bud. nr OPL/0243/PWOD//06	
SPRAWDZAJĄCY branża drogowa	mgr inż. Grzegorz Kaczmarek upr. bud. nr OPL/0972/PWOD/13	
20/11/2023	SKALA 1 : 100 : 100	NR RYSUNKU D11